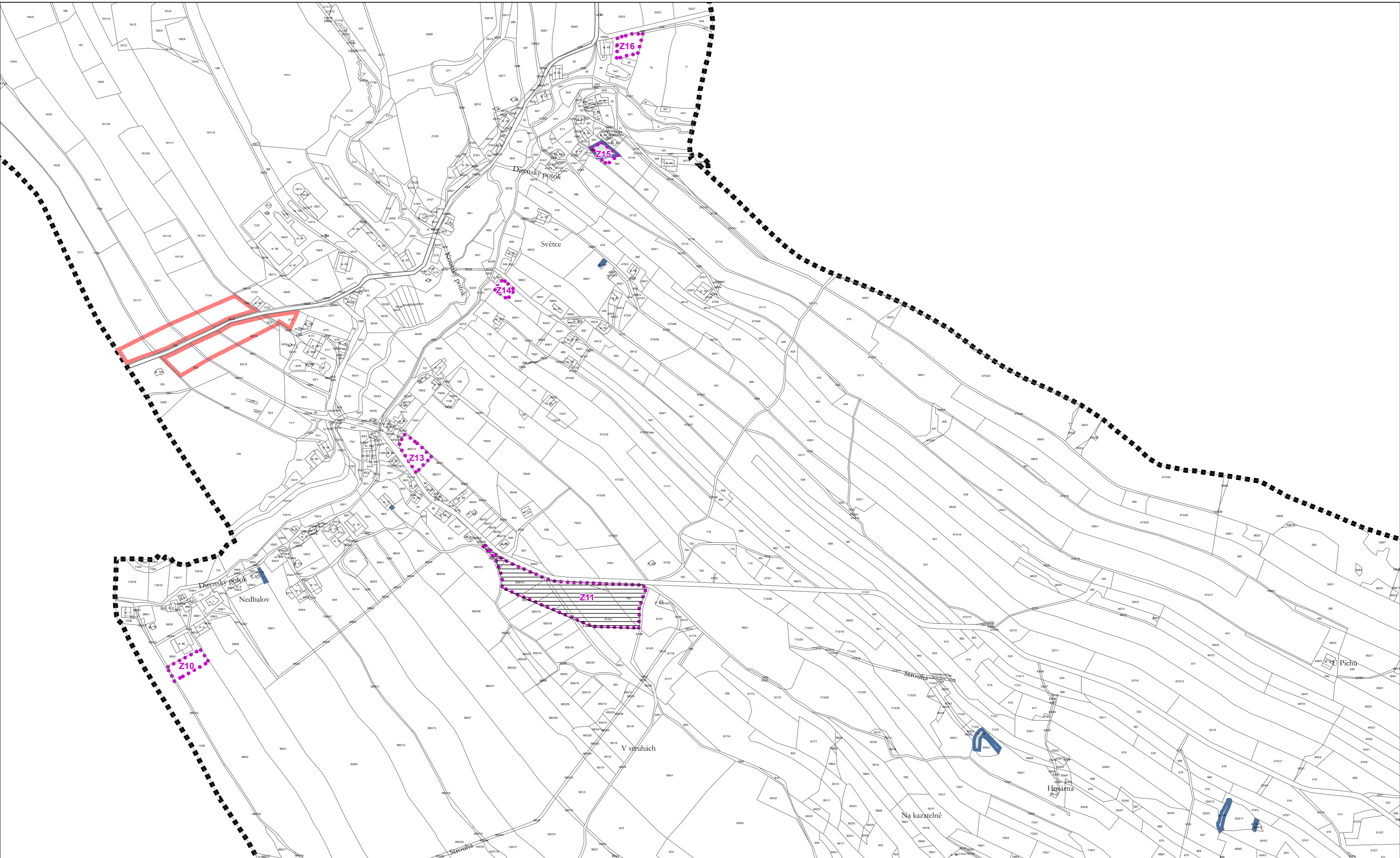







výkres základního členění území

změna č. 1 územního plánu Světce



legenda

-  správní území
-  zastavitelná plocha
-  aktualizované zastavěné území k 29. 5. 2023
-  plochy a koridory, ve kterých je rozhodování o změnách v území podmíněno zpracováním územní studie
-  územní rezerva

výkres základního členění území

změna č. 1 územního plánu Světce

Záznam o účinnosti	
vydávající správní orgán: Zastupitelstvo obce Světce	datum nabytí účinnosti:
oprávněná úřední osoba pořizovatele jméno a příjmení Ing. Petra Vozabalová funkce: vedoucí oddělení územního plánování, Městský úřad Jindřichův Hradec	otisk úředního razítka pořizovatele
podpis:	
Jitka Smítková Vlastibůf 21, 392 01 Soběslav	razítko projektant
datum vyhotovení: duben 2024	
vypracoval: Jitka Smítková Vlastimil Smítka	
odpovědný projektant: Vlastimil Smítka	
číslo paré:	

0 50 100 200 300 400 500 m

měřítko 1:5 000