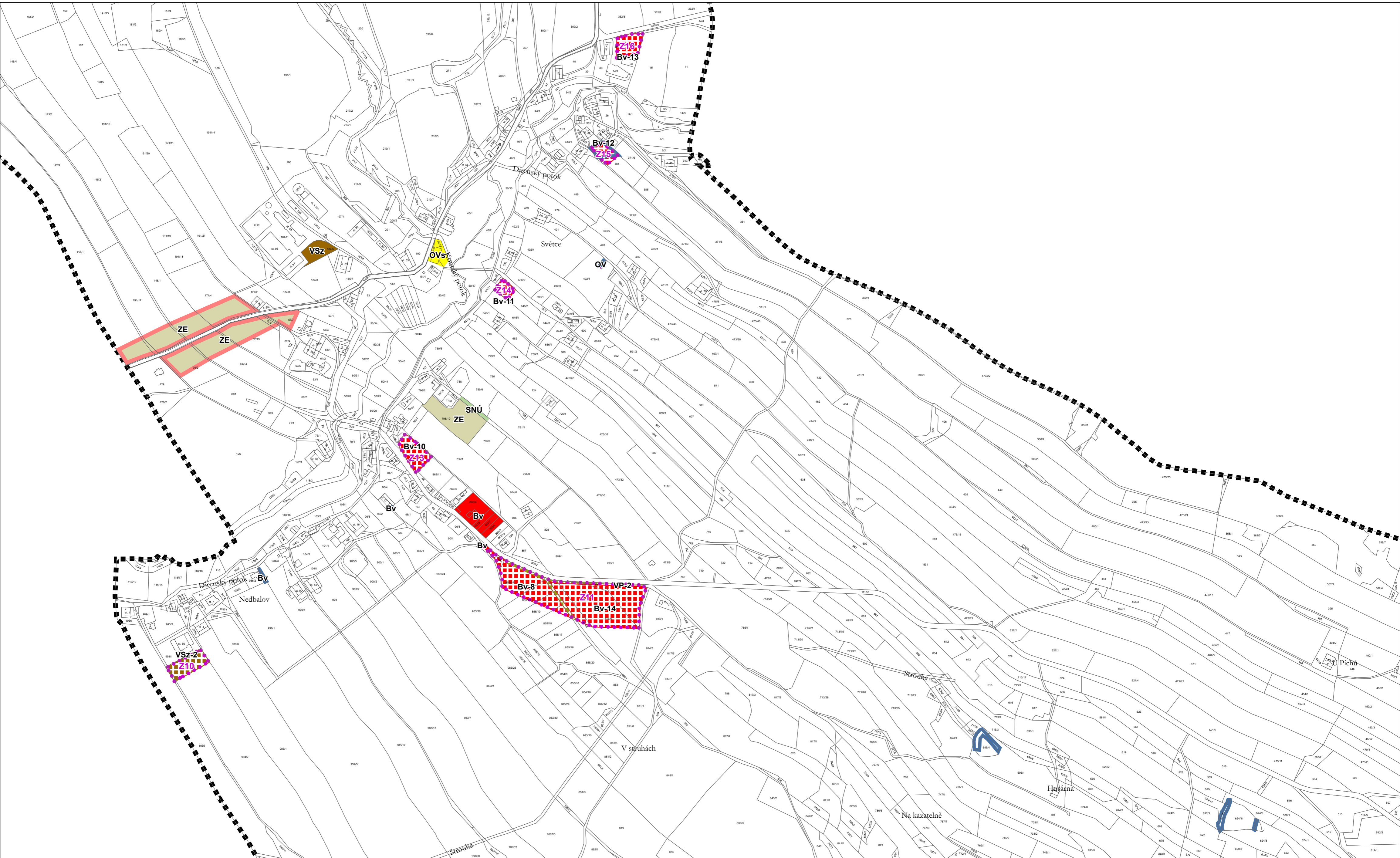






hlavní výkres

změna č 1 územního plánu Světce



legenda

-  správní území
-  zastavitelná plocha
-  aktualizované zastavěné území k 29. 5. 2023
-  územní rezerva

plochy stabilizované



plochy změn



- Bv** plochy bydlení - venkovské
- vp** plochy veřejných prostranství
- OV** plochy občanského vybavení
- OVš** plochy občanského vybavení - sport
- VSz** plochy výroby a skladování - zemědělská výroba
- ZE** plochy zemědělské
- SNÚ** plochy smíšené nezastavěného území

hlavní výkres

změna č 1 územního plánu Světce

Záznam o účinnosti

vydávající správní orgán: Zastupitelstvo obce Světce	datum nabytí účinnosti:
oprávněná úřední osoba pořizovatele jméno a příjmení Ing. Petra Vozábalová funkce: vedoucí oddělení územního plánování, Městský úřad Jindřichův Hradec	otisk úředního razítka pořizovatele
podpis:	
Jitka Smítková Vlastibůf 21, 392 01 Soběslav	razítko projektant
datum vyhotovení: duben 2024	
vypracoval: Jitka Smítková Vlastimil Smítka	
odpovědný projektant: Vlastimil Smítka	
číslo paré:	

0 50 100 200 300 400 500 m

měřítko 1:5 000